	EVALUACION, CONTROL Y SEGUIMIENTO	
	Modelo: Acta de visita técnica a componentes de la Estructura Ecológica Principal – EEP	
	Código: PM04-PR88-M2	Versión: 3

DATOS GENERALES




COMPONENTE DE LA EEP	Canal Magdalena				
DIRECCIÓN	Entre AK 86 y KR 91 con CI 10	LOCALIDAD	KENNEDY	BARRIO	Tíntala, Tintal III
RADICADO DE ENTRADA	N/A	FECHA DE RADICADO	N/A	PROCESO	N/A
FECHA DE LA VISITA	16 - 12 - 2025	HORA DE INICIO	03:50 pm		
AUTORIDAD COMPETENTE	SECRETARIA DISTRITAL DE AMBIENTE	EXPEDIENTE N°	N/A		

1- MOTIVO DE LA VISITA




Realiza visita mensual de seguimiento y control al Canal Magdalena, para la verificación posibles puntos de disposición de Residuos de Construcción y Demolición-RCD, residuos ordinarios y actividades que alteran el funcionamiento ecológico.

2- SITUACIONES ENCONTRADAS

	C	I	NA	DESCRIPCIÓN
El cuerpo de agua se encuentra libre de escombros y/ residuos sólidos		X		Se evidencian presencia de material vegetal dentro del cuerpo de agua, así como una ocupación informal dentro del cauce
La Zona de manejo y preservación Ambiental – ZMPA se encuentra despejada de escombros, RCD y/o Residuos Sólidos.		X		Se evidencia presencia de habitante de calle, así como disposición inadecuada de RCD y residuos mixtos

  			EVALUACION, CONTROL Y SEGUIMIENTO	
			Modelo: Acta de visita técnica a componentes de la Estructura Ecológica Principal – EEP	
			Código: PM04-PR88-M2	Versión: 3




La infraestructura presente en la EEP cuenta con permiso de la Autoridad Ambiental Competente	X			Se evidencian obras de POC dentro del EEP las cuales cuenta con sus autorizaciones y ya fueron finalizadas
Las descargas de aguas lluvias al cuerpo de agua cuentan con Permiso EAAB ó POC ó lineamientos SER –SDA			X	No se evidencia en el momento de la visita
El componente de la EEP se encuentra protegido de derrames deHidrocarburos u otros compuestos químicos			X	No se evidencia en el momento de la visita
El suelo de la EEP se encuentra libre de afectaciones al suelo como (compactación, excavación, otros)		X		Se evidencia una ocupación informal dentro del cauce
El arbolado o zonas verdes se encuentran libres de afectaciones (mecánicas, excavación, disposición, otras)			X	No se evidencia en el momento de la visita
El cerramiento de la obra hacia la EEPse encuentra en buen estado			X	No se evidencia cerramiento en el momento de la visita
Los mojones de delimitación seencuentran materializados de acuerdo a lo establecido en el POT			X	No se visualizan mojones en el momento de la visita

  	EVALUACION, CONTROL Y SEGUIMIENTO	
	Modelo: Acta de visita técnica a componentes de la Estructura Ecológica Principal – EEP	
	Código: PM04-PR88-M2	Versión: 3

La EEP se encuentra libre de endurecimientos.		X		Se evidencia una ocupación informal dentro del cauce
El componente de la EEP se encuentra despejado de actividades diferentes a las de recreación pasiva		X		Se evidencia habitantes de calle

NORMATIVIDAD: Decreto Ley 2811 de 1974 Código Nacional de los Recursos Naturales. Decreto 190 de 2004. Plan de Ordenamiento Territorial Decreto Nacional 1541 de 1978 uso de las agua no marítimas, Decreto Nacional 1594 de 1984 usos del agua y residuos líquidos y se definen las normas de vertimiento y los estándares de calidad del agua, Resolución 362 de 2003 prestación de los servicios temporales que presta la Empresa de Acueducto y Alcantarillado de Bogotá, Acuerdo 79 de 2003 Código de Policía de Bogotá, Resolución 3956 de 2009 norma técnica, para el control y manejo de los vertimientos realizados al recurso hídrico en el Distrito Capital Ley 299 de 1996 protección a la flora Colombiana, Decreto Nacional 1791 de 1996 régimen de aprovechamiento forestal. Acuerdo 327 de 2008 normas para la planeación, generación y sostenimiento de zonas verdes denominadas “Pulmones Verdes” en el Distrito Capital y Ley 1333 de 2009 procedimiento sancionatorio Ambiental.

	SI	NO	N.A.	DESCRIPCIÓN
Se evidencian especies Ferales	X			Se evidencia la presencia de 15 perros
Se evidencian procesos de eutroficación	X			En el sector occidental se evidencian procesos de eutroficación
Se evidencia presencia de habitantes de calle	X			Se evidencia presencia de habitantes de calle
Se evidencia pastoreo de semovientes		X		No se evidencia en el momento de la visita
Se evidencian captaciones ilegales del Recurso Hídrico		X		No se evidencia en el momento de la visita

  	EVALUACION, CONTROL Y SEGUIMIENTO	
	Modelo: Acta de visita técnica a componentes de la Estructura Ecológica Principal – EEP	
	Código: PM04-PR88-M2	Versión: 3

Se evidencian descarga de aguas residuales al cuerpo de agua y/o conexiones erradas		X		No se evidencia en el momento de la visita
Se evidencian quemas a cielo abierto	X			Se evidencian quemas a cielo abierto por parte del habitante de calle que se encuentra con una ocupación ilegal
La fauna existente en el sector se encuentra protegida de afectaciones		X		No se evidencian afectaciones en el momento de la visita
Se mantiene el cerramiento de delimitación en las condiciones establecidas por la EAAB		X		No se evidencian afectaciones en el momento de la visita

CONSIDERACIONES FINALES

El día 16 de diciembre del año 2025 siendo las 03:50 pm se inició recorrido (visita de seguimiento y control) al Canal La Magdalena, se evidencia en el costado oriental la presencia de gran cantidad de cobertura vegetal dentro del cuerpo de agua, adicional en el costado occidental se evidencia de nuevo ocupación que fue retirada en el mes de noviembre de 2025 en operativo interinstitucional, se evidencia la presencia de perros, acumulación de material tanto de RCD como se residuos ordinarios y aprovechables, además del cambuche; también en este costado occidental se evidencia gran cantidad de cobertura por lo cual se remitirá los respectivos requerimientos a las entidades competentes.

Por último, a pesar de que se evidencian residuos dentro del cuerpo de agua estos no se encuentran obstruyendo el flujo de agua



SECRETARÍA DE
AMBIENTE

BOGOTÁ

EVALUACION, CONTROL Y SEGUIMIENTO

Modelo: Acta de visita técnica a componentes de la Estructura Ecológica Principal – EEP

Código: PM04-PR88-M2

Versión: 3

REGISTRO FOTOGRAFICO



Presencia de cobertura vegetal dentro del cuerpo de agua



Se evidencia finalización de obras en el cuerpo de agua



Presencia de cobertura vegetal dentro del cuerpo de agua






Se evidencia ocupación dentro de la EEP



Presencia de cobertura vegetal dentro del cuerpo de agua



Presencia de cobertura vegetal dentro del cuerpo de agua

  			EVALUACION, CONTROL Y SEGUIMIENTO	
			Modelo: Acta de visita técnica a componentes de la Estructura Ecológica Principal – EEP	
			Código: PM04-PR88-M2	Versión: 3

		PROF. QUE REALIZÓ LA VISITA
NOMBRE		Laura Álvarez Ramírez
CARGO		Profesional de Apoyo
EMPRESA		SDA
FIRMA		